

# Geoteknisk rapport Indledende undersøgelse



Sag: J22.1043 – Tværdalsvej, 8600 Silkeborg – B3 & B4

Salg af parcelhusgrund

Horsens, den 27. juli 2022

**Rekvirent:**  
Silkeborg kommune - Teknik og Miljø afd.  
Søvej 3  
8600 Silkeborg





# Geoteknisk rapport

## Indledende undersøgelse

### Sag

J22.1043 – Tværdalsvej, 8600 Silkeborg – B3 & B4

### Emne

Nærværende jordbundsundersøgelse er en orienterende undersøgelse med henblik på salg af parcelhusgrund, med forventning om parcelhusbebyggelse i et plan uden kælder.

Med udgangspunkt heri har Franck Miljø- & Geoteknik til orientering om bund- og grundvandsforholdene udført en indledende undersøgelse omfattende 2 geotekniske boringer.

Det bemærkes, at boringerne er udført inden den egentlige byggemodning af arealet er foretaget, hvorfor der kan forekomme ændringer af afrømningsdybder ifm. terrænreguleringer.

Når et konkret projekt foreligger, skal behovet for evt. supplerende boringer vurderes nærmere. Der bør som udgangspunkt være en boring i hver ende af og indenfor byggefeltet.

Til vor rådighed har været situationsplan – bilag 1.

## Konklusion

### Geologi

I borerne træffes øverst ca. 0,3 m muld og asfaltknus. Herunder træffes der bæredygtige aflejringer af senglacialt smeltevandssand til boringernes afslutning 4 m under terræn.

### Funderingsforhold

Byggeriet kan, med forhold som i den udførte undersøgelse, mest relevant opføres ved direkte fundering på bæredygtige aflejringer.

Gulve kan opbygges som normalt terrændæk og på velkomprimeret sandfyld, som angivet i afsnittet "Gulve".

### Tørholdelse

Anlægsarbejder kan udføres uden væsentlige gener fra grundvand.

Permanent tørholdelse kan udføres som beskrevet i "Norm for dræning af bygværker DS 436", herunder drænklasse 1, hvor dræn ikke er nødvendigt.

### Bemærkninger

Det bemærkes, at denne rapport er en indledende undersøgelse. I henhold til Eurocode 7 (EN1997) skal denne suppleres med en undersøgelsesrapport, samt en projekteringsrapport.

## Indhold og bilag

### Indhold

1. Markarbejde
2. Laboratoriarbejde
3. Grundvandsforhold
4. Geologiske forhold
5. Funderingsforhold
  - 5.1 Udledning af jordparametre
  - 5.2 Styrkeparametre
  - 5.3 Sætninger
  - 5.4 Gulve
6. Kontrolundersøgelse
7. Tørholdelse
  - 7.1 Midlertidig tørholdelse
  - 7.2 Permanent tørholdelse
8. Anlægsforhold
9. Naboforhold
10. Miljøforhold
11. Bemærkninger

### Bilag

- 1 Situationsplan
- 2 Boreprofiler
- Standardbilag, signaturforklaringer

## 1. Markarbejde

Der blev udført 2 geotekniske prøveboringer. Boredatoen fremgår af boreprofilerne. Borestederne er markeret på arealet med de monterede pejlerør.

I borerne blev der:

- udtaget prøver i alle relevante aflejringer, ligesom betydende laggrænser blev indmålt
- udført rammesondering med let rammesonde
- monteret  $\varnothing 25$  mm pejlerør

Markundersøgelsen er udført i overensstemmelse med retningslinjerne i Dansk Geoteknisk Forening Bulletin 14 "Felthåndbogen".

De registrerede data er optegnet på boreprofiler med angivelse af prøver, laggrænser, styrkeforsøg, filterstrækninger samt vandspejlsniveauer.

Afsætning af borestederne er udført på baggrund af fremsendte tegning, og terræn ved borestederne er indmålt i DVR90 (Dansk Vertikal Reference 1990).

## 2. Laboratoriearbejde

På de optagne prøver er der udført:

- geologisk bedømmelse.
- bestemmelse af naturligt vandindhold, w %.

Resultater af bestemmelserne fremgår af boreprofilerne.

Laboratorieundersøgelsen er udført i overensstemmelse med retningslinjerne i Dansk Geoteknisk Forening Bulletin 1 "Vejledning i Ingeniørgeologisk prøvebeskrivelse".

## 3. Grundvandsforhold

Umiddelbart efter borearbejdets afslutning er vandspejlet forsøgt pejlet, men der kunne på daværende tidspunkt ikke registreres frit vandspejl.

Pejlingen vurderes repræsentativ, hvorfor vandspejlet forventes beliggende min. 4 m under terræn for sommerhalvåret. Årstidsvariationer i vandspejlet overstiger sjældent 1 m, hvorfor det generelt vurderes beliggende min. 3 m under terræn.

I borerne er der monteret pejlerør for evt. senere pejling.

#### 4. Geologiske forhold

I borerne træffes øverst ca. 0,3 m muld og asfaltknus. Herunder træffes der bæredygtige aflejringer af senglacialt smeltevandssand til boringernes afslutning 4 m under terræn.

Se i øvrigt den detaljerede beskrivelse på boreprofilerne.

#### 5. Funderingsforhold

Med de trufne forhold kan der funderes i geoteknisk kategori 2, jf. Eurocode 7 (EN1997).

Der kan foretages direkte fundering af alle bygningsdele.

Fundering kan ske i bæredygtige aflejringer eller på velkomprimeret sandfyld udlagt efter udskiftning til disse aflejringer.

Fundamenter/sand-/grusfyld kan funderes/opbygges i eller under den dybde (OBL), der er angivet i tabel 1.

Gulve kan opbygges som terrændæk efter afrømning (AFR) som angivet i tabel 1.

**Tabel 1 - Dybdeangivelse til bæredygtige aflejringer:**

Boring Nr.	Terrænkote [m]	AFR-kote [m]	Dybde [m u.t.]	OBL-kote [m]	Dybde [m u.t.]
3	36,91	36,61	0,3	36,61	0,3
4	36,78	36,48	0,3	36,48	0,3

"OBL" angiver overside af bæredygtige aflejringer.

"AFR" angiver niveau for afrømning for opbygning af normalt sætningsfrie gulve og normale befæstede arealer.

Fundamenter skal altid føres til frostfri dybde, svarende til 0,9 m for almindeligt byggeri og 1,2 m under fremtidigt terræn for fritstående og uopvarmede konstruktioner.

## 5.1 Udlledning af jordparametre

På baggrund af de udførte målinger har vi udledt geotekniske parametre efter følgende retningslinjer:

Den plane karakteristiske friktionsvinkel  $\phi$  er skønnet på baggrund af den geologiske prøvebeskrivelse og vores generelle erfaringsgrundlag.

Rumvægte er bestemt skønsmæssigt.

De nævnte parametre kan alle fastlægges nærmere vha. avancerede laboratorieforsøg, såfremt det påkræves.

## 5.2 Styrkeparametre

Dimensionering af fundamenter skal udføres i såvel brudgrænsetilstanden (bæreevne) som anvendelsesgrænsetilstanden (sætninger), og den skal omfatte undersøgelse af såvel korttids- som langtidstilstanden, jf. EC 7, del 1, kapitel 2 og 6 samt DK-Anneks D.

For de trufne aflejringer kan der anvendes følgende målte/skønnede karakteristiske styrkeparametre og rumvægte:

SAND:

$$\begin{aligned}\phi &= 36^\circ \\ \gamma/\gamma' &= 18/10 \text{ kN/m}^3\end{aligned}$$

## 5.3 Sætninger

Generelt skønner vi, at der ikke vil komme betydende sætninger, men fundamenter anbefales dog armeret med min. 0,2 % ribbestål, fordelt foroven og forneden, som sætningsudjævrende armering.

For almindelige liniefundamenter vil vi anbefale, at der anvendes 3Y12 i både top og bund. Der bør anvendes min. betonstyrke C12. Betonen vibreres omhyggeligt, og jernenes placering skal sikres under udstøbning.

Alternativt kan der anvendes fiberarmeret beton med samme styrke- og deformationsegenskaber.

## 5.4 Gulve

Normalt sætningsfrie gulve kan udlægges som terrændæk efter afrømning til "AFR" eller derunder.

## 6. Kontrolundersøgelse

I henhold til Eurocode 7 (EN1997) skal der i forbindelse med byggeri foretages kontrolinspektioner af samtlige udgravninger til sikring af, at der overalt funderes på de forudsatte intakte aflejringer med de forudsatte styrkeparametre og egenskaber.

Hvis afrømning medfører opbygning af sandfyld på over 0,6 m under gulve, skal der jf. Eurocode 7 (EN1997) udføres kontrol med fyldens lejringsstæthed, som bør være min. 98 % standardproctortæthed bestemt ved isotopmetoden.

Den anførte komprimeringsgrad er at opfatte som et gennemsnit af min. 5 forsøg, hvor intet forsøg må ligge mere end 3 % under det krævede gennemsnit.

## 7. Tørholdelse

### 7.1 Midlertidig tørholdelse

Anlægsarbejder kan udføres uden gener fra grundvand.

### 7.2 Permanent tørholdelse

De aktuelle aflejringer er permeable aflejringer med en skønnet permeabilitetskoefficient,  $k \geq 0,0001$  m/s og vurderes dermed værende selvdrænende.

Permanent tørholdelse kan hermed udføres som beskrevet i "Norm for dræning af bygværker DS 436", herunder drænklasse 1.

Med forhold som i de udførte boringer vurderes det således ikke nødvendigt med etablering af drænsystem.

Der henvises i øvrigt til "Norm for dræning af bygværker DS 436".



## 8. Anlægsforhold

Udgravningerne kan udføres uafstivet.

Den opgravede sandjord, friholdt for muld og ler, er egnet til genindbygning, dog ikke som bundsikring uden forudgående undersøgelser.

Efter afrømningen skal planum omhyggeligt komprimeres.

## 9. Naboforhold

Franck Miljø- & Geoteknik AS har ikke foretaget grundig besigtigelse af arealet og er således ikke bekendt med eventuelle nabogener i forbindelse med byggeriet.

## 10. Miljøforhold

Iflg. Miljøportalen anno 27. juli 2022 ligger grunden uden for områdeklassificeret område, hvilket betyder, at myndighederne har oplysninger om, at jorden forventes at være ren og kan henføres til kategori 1. Overskudsjord fra grunden kan bortkøres uden yderligere kemiske analyser og godkendelser.

Såfremt der under gravearbejdet mod forventning træffes tegn på forurening, skal relevante myndigheder kontaktes.

Det bemærkes at Danmarks Miljøportal ikke tager ansvar for at vise den korrekte forureningsstatus hos regioner og kommuner, da Miljøportalen kun viser afsluttede sagsbehandlinger. Der bør derfor søges oplysninger fra regionens hjemmeside for at sikre at der ikke er en igangværende sagsbehandling på tidspunkt for opstart af projektet.

## 11. Bemærkninger

Det bemærkes, at denne rapport er en indledende undersøgelse. I henhold til Eurocode 7 (EN1997) skal denne suppleres med en projekteringsrapport.

Der kan være afvigelser fra retlinet interpolation mellem prøvesteder.

Vi deltager gerne i supplerende vurderinger og kontrol. Kontrol må rekvireres senest dagen før.

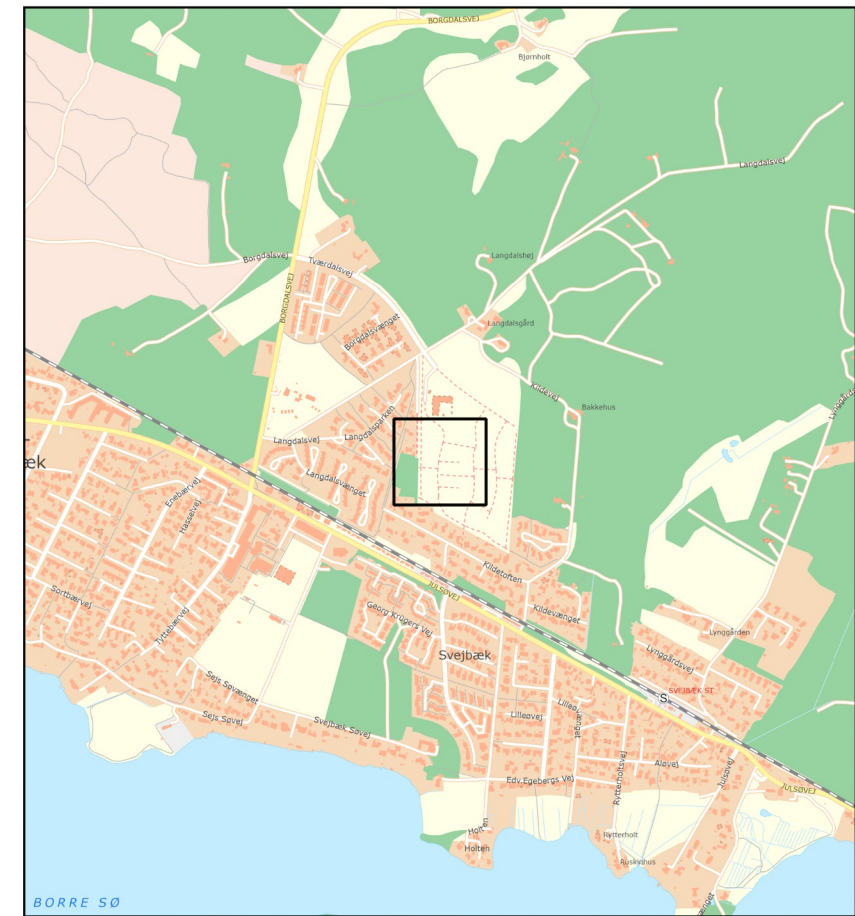
Jordprøver opbevares 14 dage fra dato, medmindre andet aftales.

Horsens, den 27. juli 2022

**FRANCK MILJØ- & GEOTEKNIK AS**

Mark G. Madsen  
Sagsingeniør



Rikke Meldgaard  
Kvalitetssikring



1:20.000

### Signaturforklaring

Boringer

-  (Boringsnummer)
-  (terrænkote)

22.1043

Tværdalsvej, 8600 Silkeborg



## Bilag 1 Situationsplan

Franck Miljø & Geoteknik AS  
Tlf: 4733 3200  
www.geoteknik.dk

Kilder: Styrelsen for Dataforsyning og Effektivisering, GEUS (geus.dk), Miljø- og Fødevareministeriet.  
Højdekurve, matrikler mv. er kun til oriering og anvendes under eget ansvar.

# Boreprofil



Kote (m)	Forsøgsresultater	Dybde (m)	Geologi	Prøve	Nr.	Jordart - Karakterisering		
						Aflejring	Alder	Kalk
	DVR90 +36,91 m							
36		0	AFR OBL		1	MULD, sandet, enk. gruskorn, mørk brun	Ov Pg	-
			FYLD		2	SAND, fint - mellem, st. gruset, lys brun	Sm Sg	-
35		1	BENTONIT		3	SAND, fint - mellem, st. gruset, brungrå	Sm Sg	-
			FYLD		4	SAND, fint - mellem, enk. gruskorn, lys brungrå	Sm Sg	-
34		2			5	SAND - " -	Sm Sg	-
					6	SAND, fint - mellem, sv. gruset, lys brungrå	Sm Sg	-
33		3			7	SAND, fint - mellem, gruset, lysgrå	Sm Sg	-
					8	SAND - " -	Sm Sg	-
		4	Tør: 20220715		9	SAND, fint - mellem, sv. gruset, lysgrå	Sm Sg	-

⊙ 5 10 15 20 25 30 35 W (%)

Boremetode:

# Boreprofil



Kote (m)	Forsøgsresultater	Dybde (m)	Geologi	Prøve	Nr.	Jordart - Karakterisering		Kalk
						Aflejring	Alder	
	DVR90 +36,78 m							
36.8	AFR OBL	0			10	knust asfalt, 12 cm, ifølge boreformand	Ov Pg	-
36.5	FYLD	0.5			1	MULD, sandet, enk. gruskorn, mørk brun	Sm Sg	-
36.2	BENTONIT	1			2	SAND, fint - mellem, sv. gruset, brun	Sm Sg	-
35.8		1.5			3	SAND, fint - mellem, gruset, lys brungrå	Sm Sg	-
35.4		2			4	SAND, fint - mellem, st. gruset, lys brungrå	Sm Sg	-
35.0		2.5			5	SAND - " -	Sm Sg	-
34.6	FYLD	3			6	SAND - " -	Sm Sg	-
34.2		3.5			7	SAND - " -	Sm Sg	-
33.8		4			8	SAND, fint - mellem, enk. gruskorn, enkelte lerklumper, lys brungrå	Sm Sg	-
33.4		4.5			9	SAND - " -	Sm Sg	-
	Tør: 20220715	4						
	⊙ 5 10 15 20 25 30 35 W (%)							
	— 20 40 60 S (Slag/10 cm)							
						Boremetode:		

Sag: 22.1043

Tværdalsvej, Silkeborg

Bedømt af: OLE

Dato: 2022.07.15 Boret af: JA

DGU Nr.:

Boring: B04

Udarb. af: KRK

Dato: 2022.07.27 Godkendt: MGM

Bilag: 2

S. 1/1

# Forsøgsresultater

## Jordartssignatur

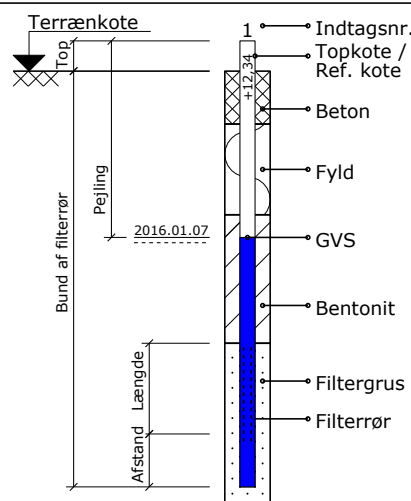
	FYLD		MORÆNELER
	MULD		MORÆNESILT
	MULDET		MORÆNESAND
	MULDSTRIBER		KALK (KRIDT)
	MULDZONER		FLINT
	LER		KALDE
	SILT		SKALLER
	SAND		TØRV
	GRUS		TØRVEDYND
	STEN		PLANTERESTER

I moræneaflejringer kan der forventes sten og blokke, der ikke ses i borerne.

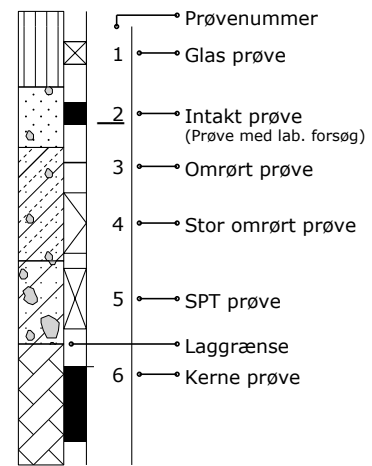
## Situationsplan

	Pumpeboring (BU)
	Pejleboring (BW)
	Miljøboring (BE)
	Prøvegravning (PG)
	Boring med prøvetagning (BS)
	Boring med prøver og vingeforsøg (BG)
	CPT forsøg (C)
	Sondering, rammesonde (F)

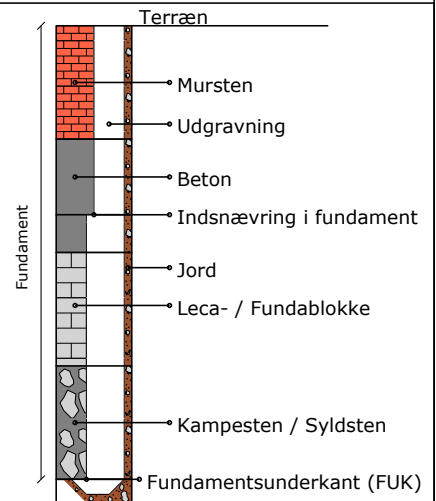
## Pejlerør



## Boreprofil



## Prøvegravninger



## Definitioner

Signatur	Emne	Fork.	Enhed	Beskrivelse	Geologiske forkortelser
	Vandindhold	W	[%]	Vand i % af tørstofvægt	Miljø Alder
	Flydegrænse	WL	[%]	Vandindhold ved flydegrænse	Br Brakvand Pg Postglacial
	Plasticitetsgrænser	WP	[%]	Vandindhold ved plasticitetsgrænse	Fe Ferskvand Sg Senglacial
	Plasticitetsgrænser	IP	[%]	IP = WL - WP	Fl Flydejord Al Allerød
	Rumvægt	y	[kN/m³]	Forholdet mellem totalvægt og totalvolumen	Gl Gletscher Gc Glacial
	Poretal	e		Forhold mellem porevolumen og kornevolumen	Ma Marin Ig Interglacial
	Glødetab	gl	[%]	Vægttab ved glødning i % af tørstofvægten	Ne Nedsykt Is Interstadial
	Reduceret Glødetab	glr	[%]	gl - ka	O Overjord Te Tertiær
	Kalkindhold	ka	[%]	Vægt af CaCO3 i % af tørstofvægten	Sm Smeltevand Ng Neogen
	Kalkprøve	kp		Reaktion med saltsyre: - kf.: kalkfrit, (+) sv.khl.: svagt kalkholdigt, + khl.: kalkholdigt, ++ st. khl.: stærkt kalkholdigt	Sk Skredjord Pn Palæogen
	Frost			++ Opfrysningssikker under alle betingelser + Opfrysningssikker, under korte frostperioder (+) Opfrysningssikker, under lange frostperioder - Ikke opfrysningssikker -- Absolut ingen opfrysningssikkerhed ? Frostfaren kan ikke bedømmes -?/+? Frostfaren er vanskelig at bedømme	Vi Vindaflejet Pi Pliocæn
H1,H2,H3,H4,H5	Hærdningsgrader			H1: Uhærdnet, H2: Svagt hærdnet, H3: Hærdnet, H4: Stærkt hærdnet, H5: Meget stærkt hærdnet	Mi Miocæn
	Gradering			U<3: Sorteret, 3<U<6: Ringe graderet, 6<U<15: Graderet, U>15: Velgraderet	Ol Oligocæn
	Vingestykke, intakt	cfv	[kN/m²]	Udrænet forskydningsstyrke målt ved vingeforsøg i intakt jord	Eo Eocæn
	Vingestykke, omrørt	crv	[kN/m²]	Udrænet forskydningsstyrke målt ved vingeforsøg i omrørt jord	Pl Palæocæn
	Sonderingsmodstand			vr. Vingeforsøg med defekt vinge vd. Forsøg påvirket af sten	Sl Selandien
	- Belastet spidsbor	RSP	N200	Antal halve omdrejninger pr. 200 mm nedsyknings	Da Danien
	- Svensk rammesonde	RRS	N200	Antal slag pr. 200 mm nedsyknings	Kt Kridt
	- Let rammesonde	RLSD	N200	Antal slag pr. 200 mm nedsyknings	Ms Maastrichtian
	- SPT-sonde, lukket/åben	SPT	N300	Antal slag pr. 300 mm nedsyknings	Se Senon
					Re Recent